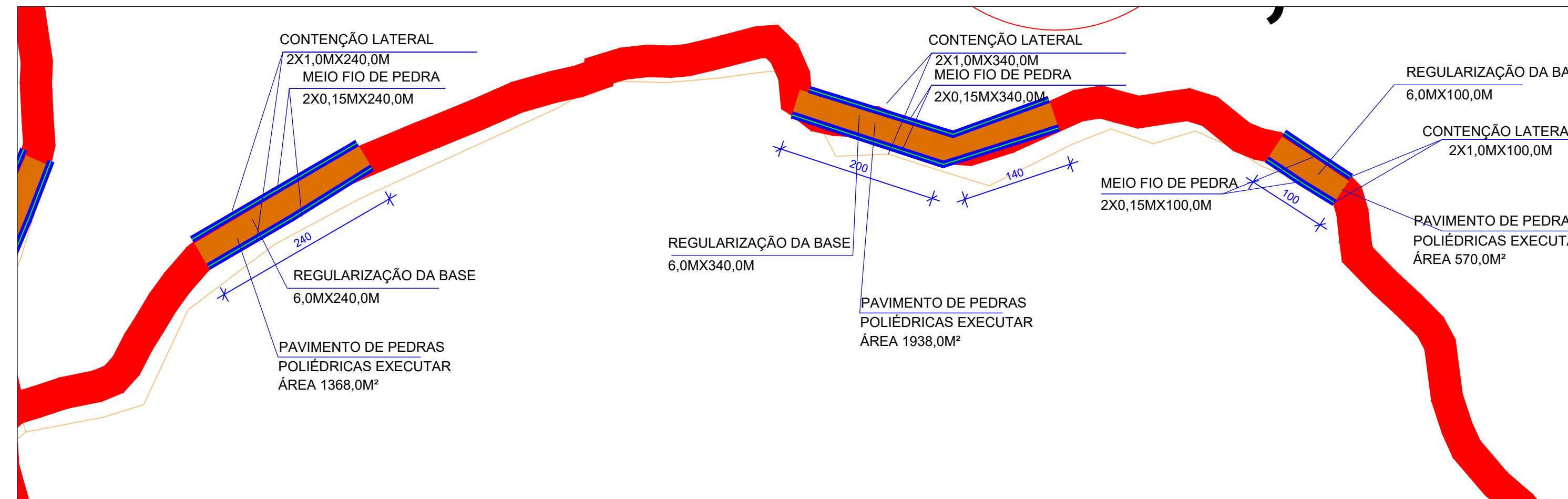
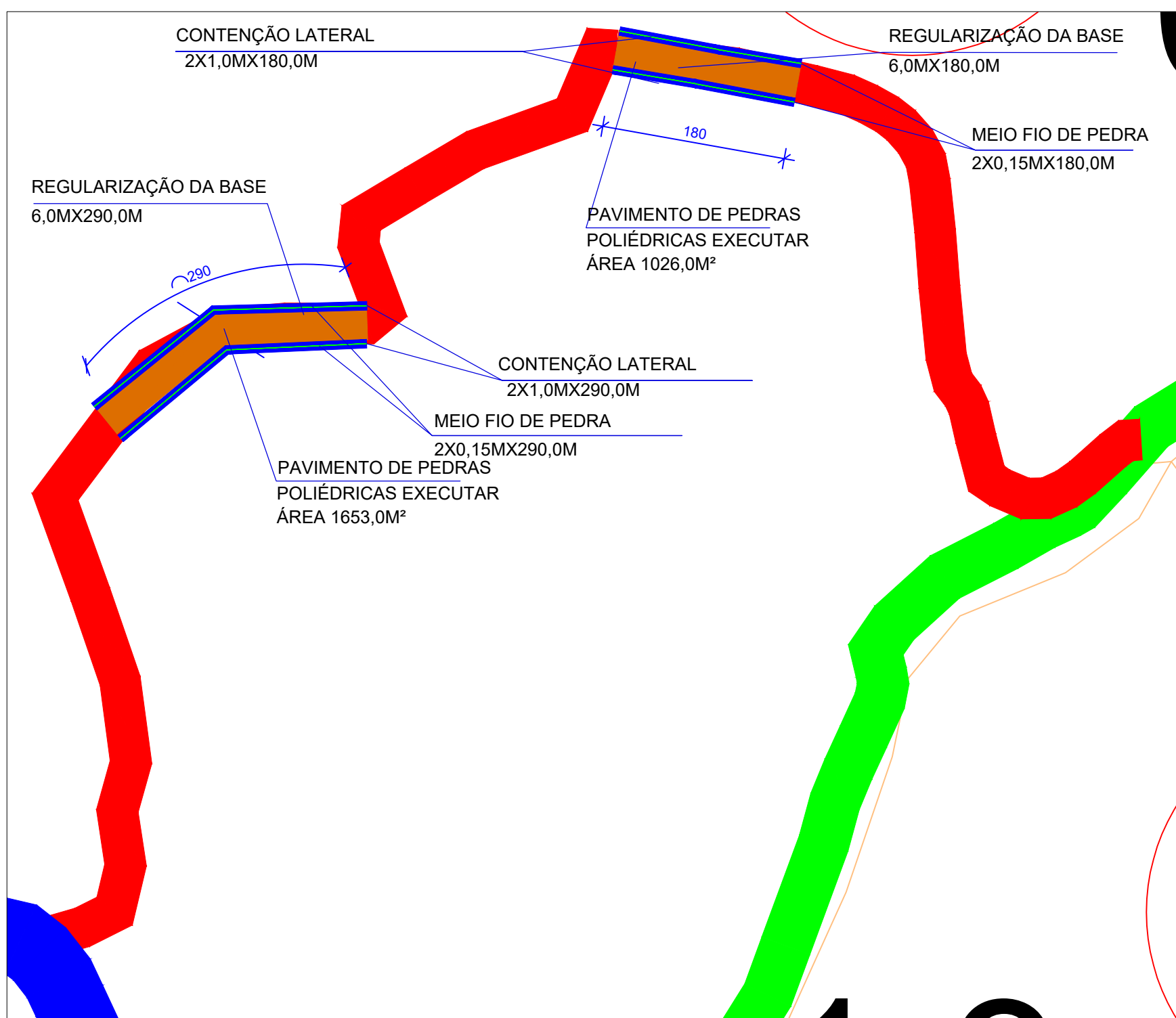
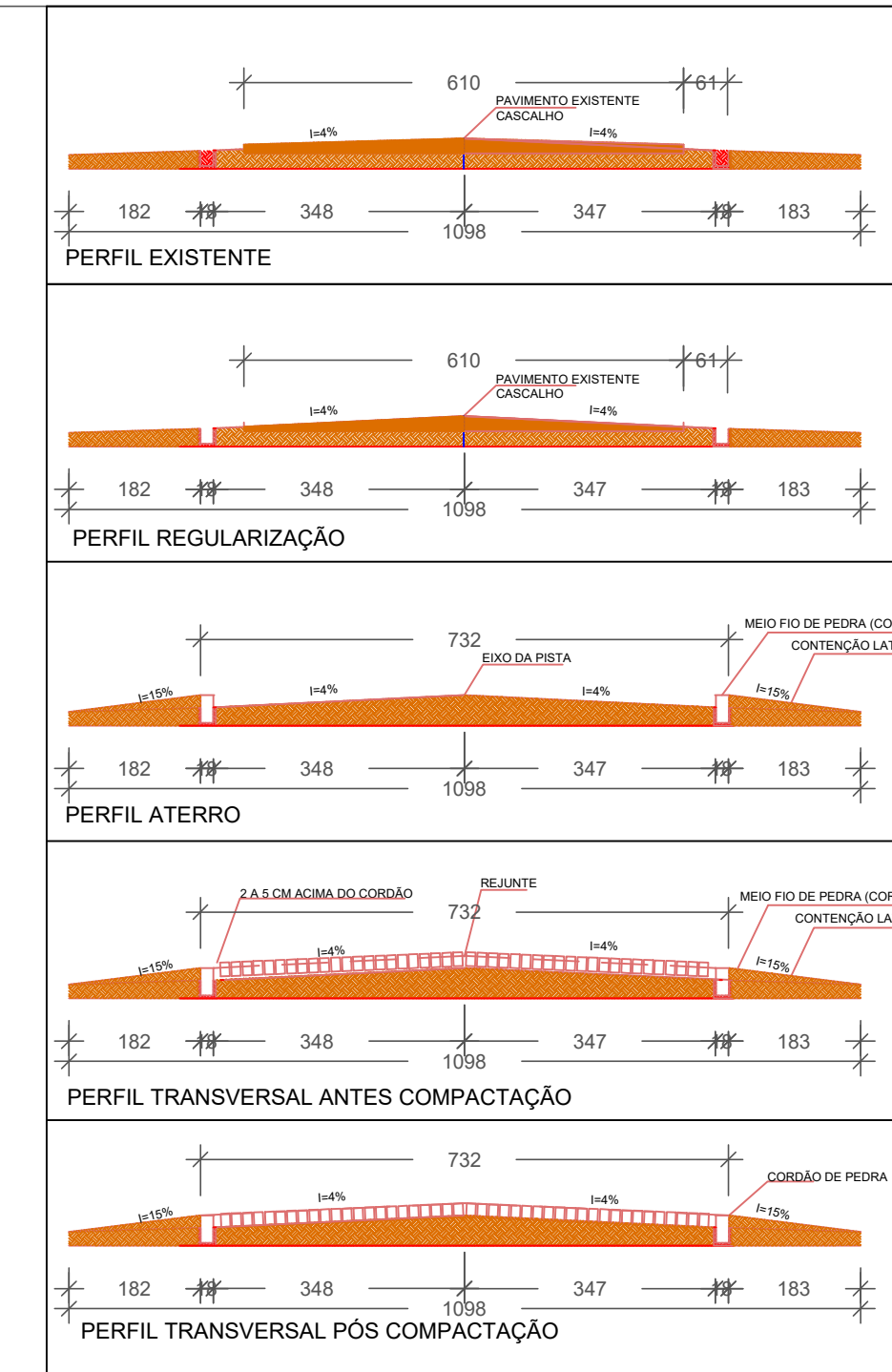


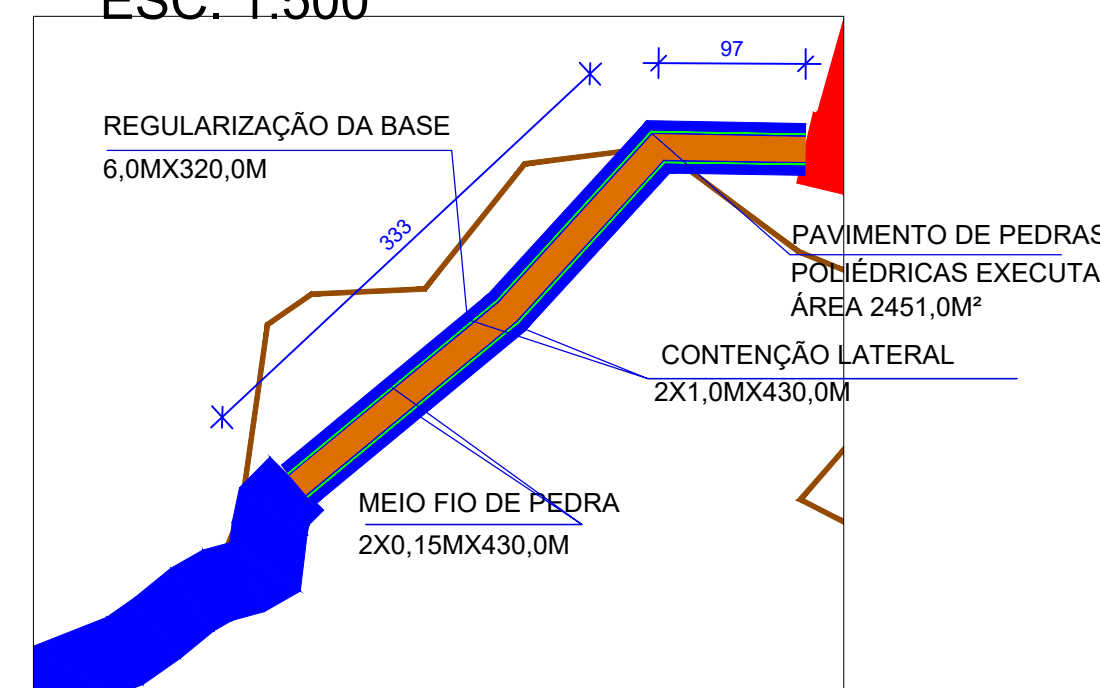
PLANTA PAVIMENTAÇÃO RUA ANTONIO LUCINI
ESC. 1:500



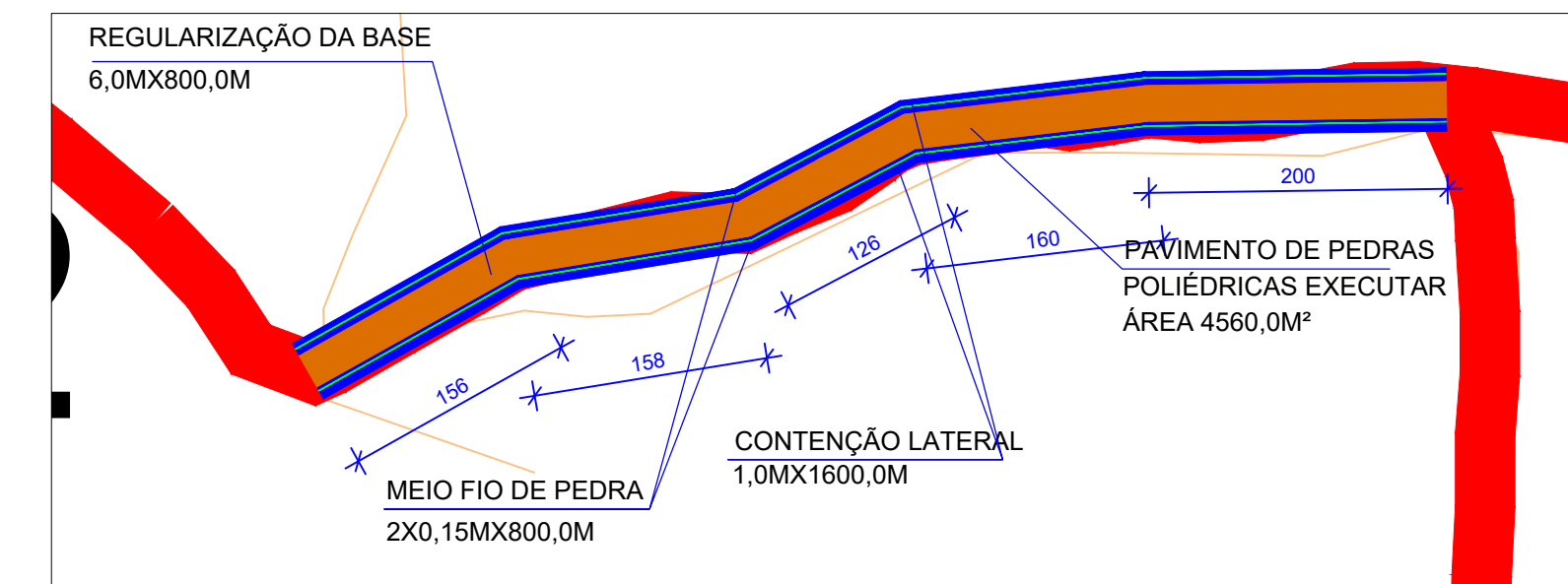
PLANTA PAVIMENTAÇÃO TRECHO 119
ESC. 1:500



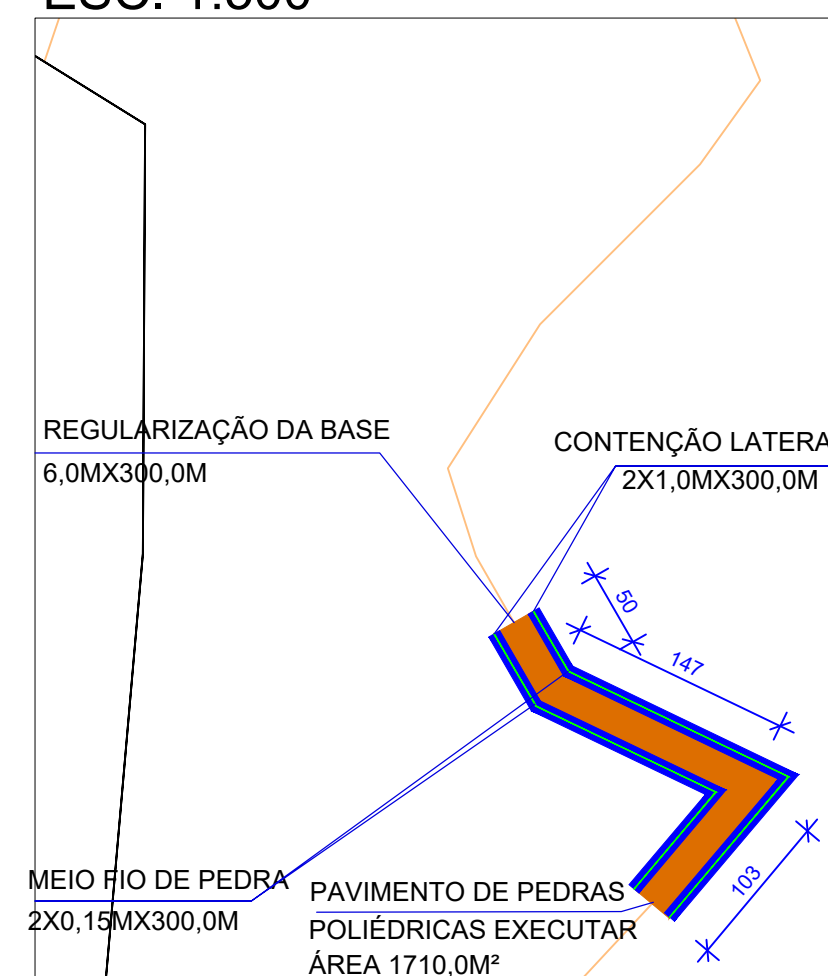
PLANTA PAVIMENTAÇÃO TRECHO 123
ESC. 1:500



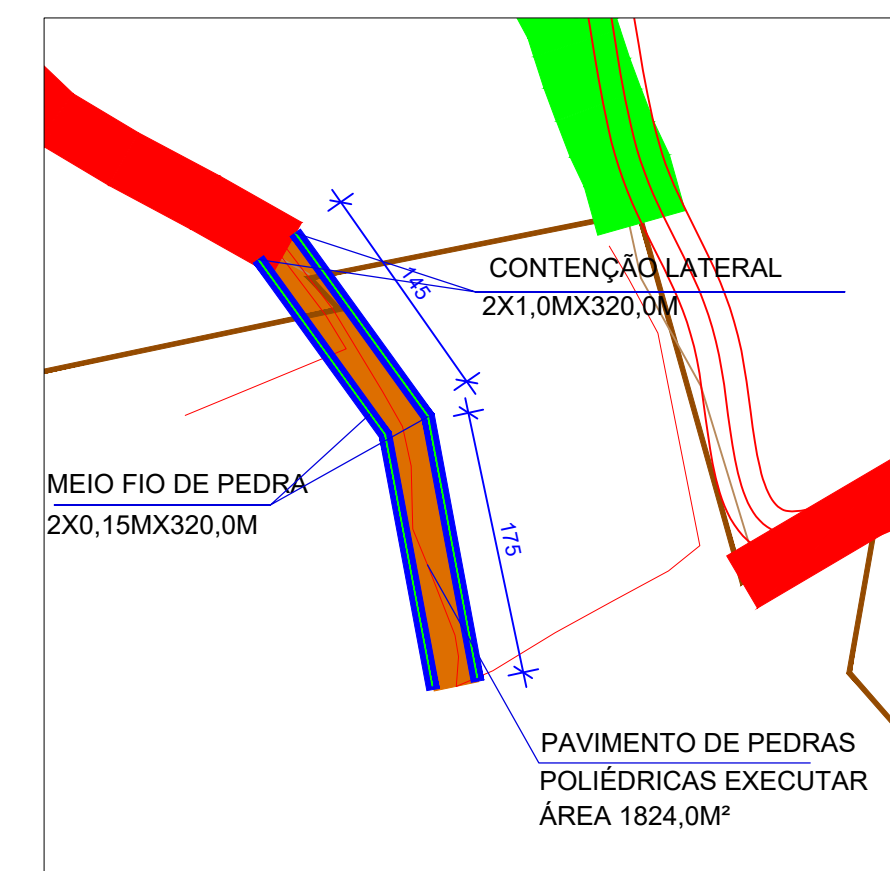
PLANTA PAVIMENTAÇÃO TRECHO 910
ESC. 1:500



PLANTA PAVIMENTAÇÃO TRECHO 321
ESC. 1:500



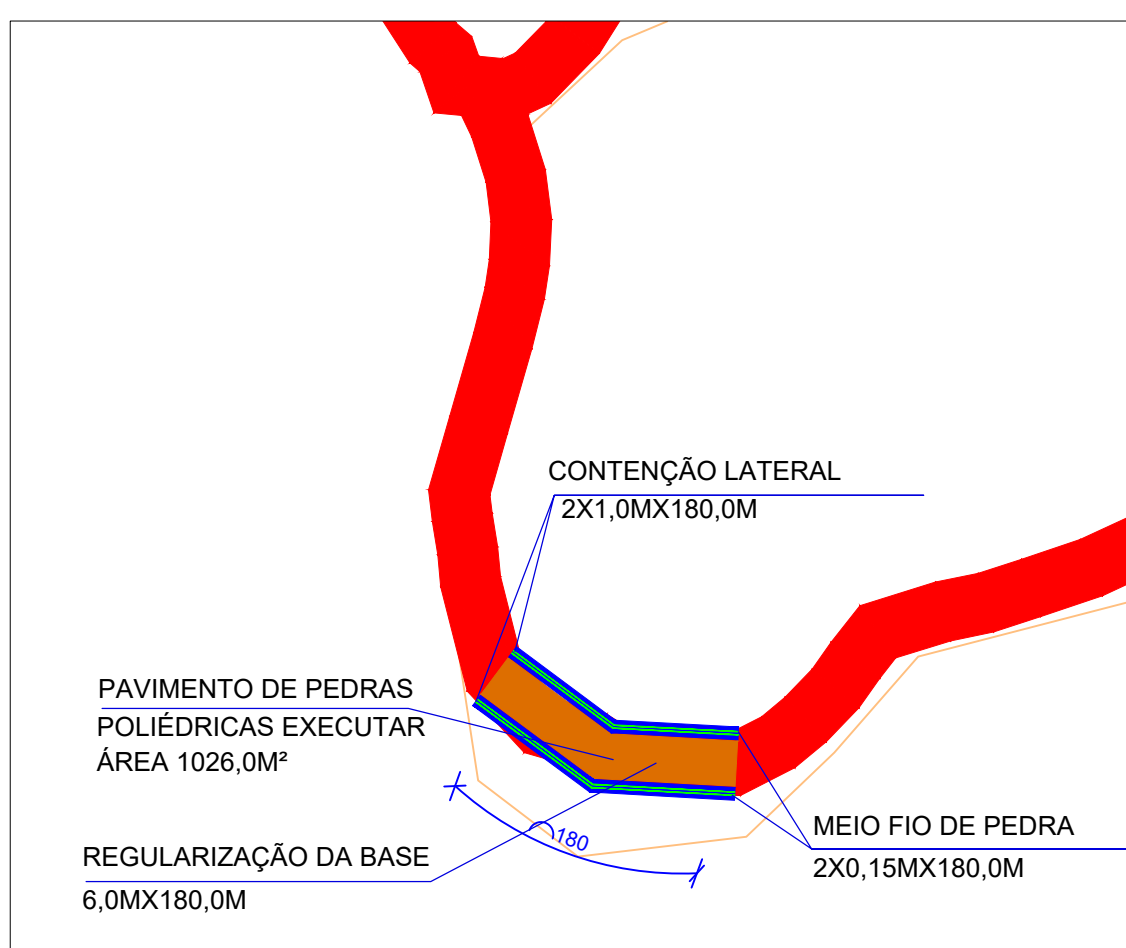
PLANTA PAVIMENTAÇÃO TRECHO 532
ESC. 1:500



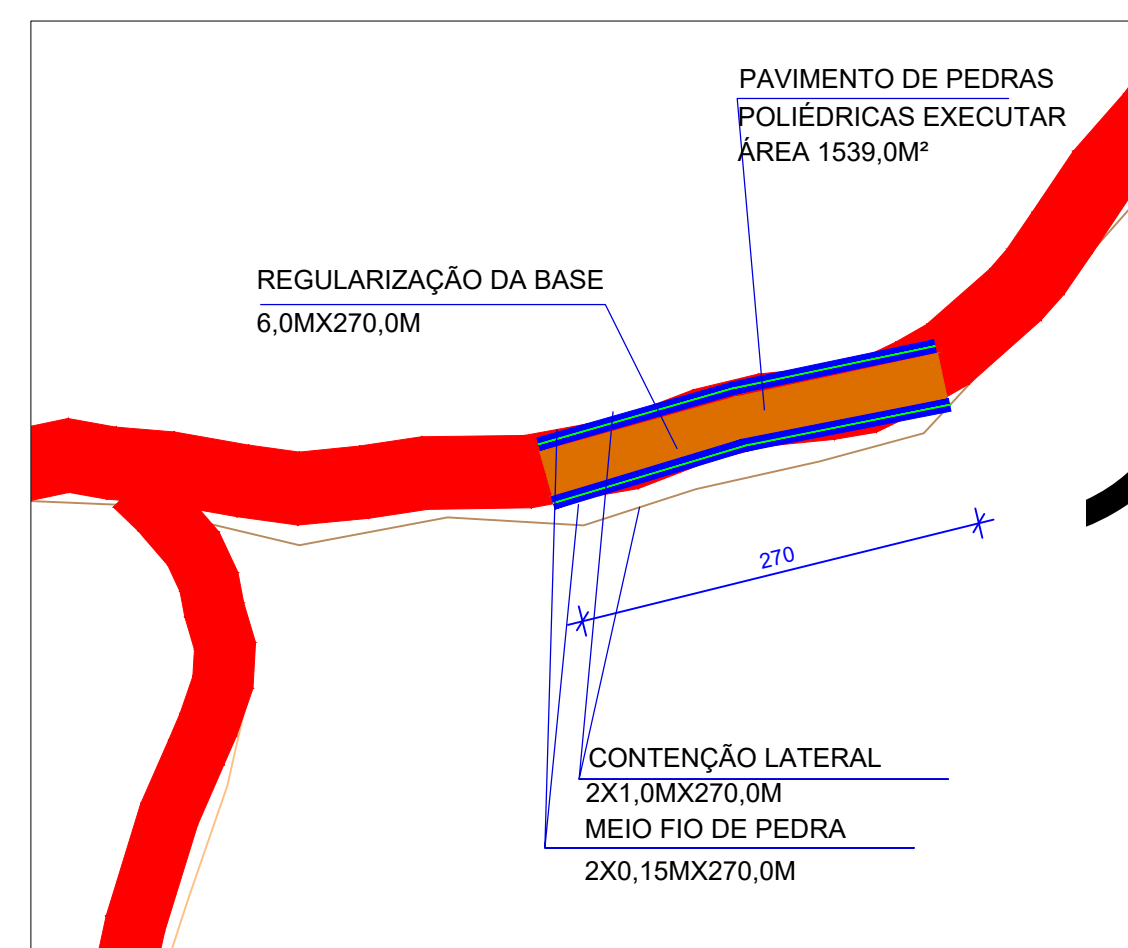
PLANTA PAVIMENTAÇÃO TRECHO 095
ESC. 1:500



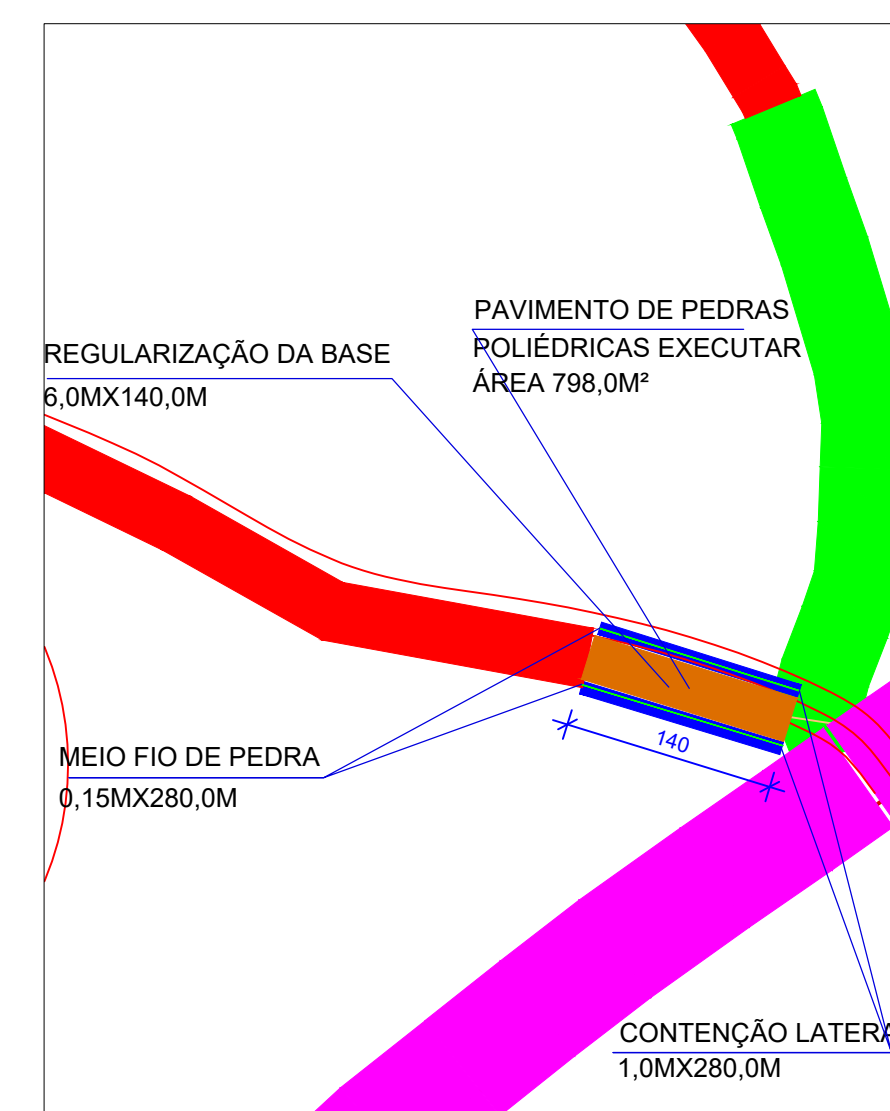
PLANTA PAVIMENTAÇÃO TRECHO 212
ESC. 1:500



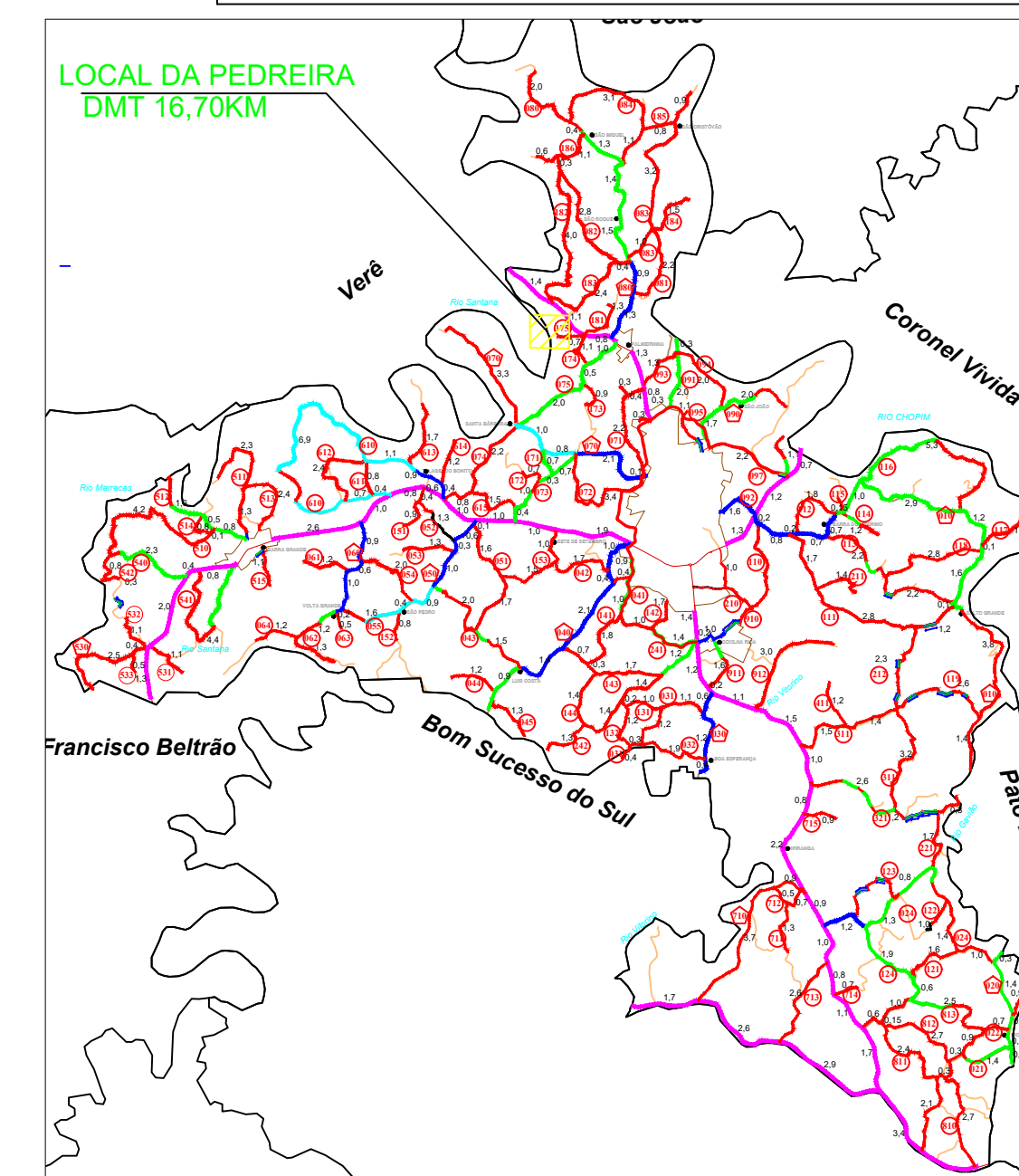
PLANTA PAVIMENTAÇÃO TRECHO 113
ESC. 1:500



PLANTA PAVIMENTAÇÃO TRECHO 111
ESC. 1:500



PLANTA PAVIMENTAÇÃO TRECHO 97
ESC. 1:500



PLANTA SITUAÇÃO
ESC. 1:10000

LEGENDA	
RODOVIAS ESTADUAIS	Asfalto
RODOVIAS MUNICIPAIS	Asfalto
	Calçamento
	Cascalhada
	Chão batido
	Reperfilagem Asfáltica

- NOTAS:
- O projeto atende ao código de trânsito brasileiro e seus anexos.
 - O projeto está compatível com o plano diretor municipal e também atende as normas de acessibilidade PNE.
 - No entorno e no local da intervenção, possui infraestrutura de sistema de abastecimento de água, energia elétrica e pavimento, sendo com pedras irregulares ou asfalto.

Responsável Técnico Projeto	Proprietário
Leandro H. M. Santos Engenheiro Civil Crea PR-170817/D	Vilmar Schmöller Prefeito Municipal
 Prefeitura Municipal de Itapejara D' Oeste Estado do Paraná Departamento de Urbanismo Avenida Manoel Ribas, 620, Centro, Cep 85.580-000, Fone (46) 3526 8300 / 8303	
FINALIDADE	LOCALIZAÇÃO
PAVIMENTAÇÃO COM PEDRAS IRREGULARES	SÃO JOÃO SALTO GRANDE FRANCHA
REFERÊNCIA	01/01
PLANTA DE SITUAÇÃO/LOCALIZAÇÃO PLANTA PAVIMENTAÇÃO PERFIL TRANSVERSAL	
ESCALA INDICADA	DATA
	9-ago-24
ARQUIVO / DATA	
	CALCULO DE TRENCHES 0810208 09 18 24 090
DIREITOS AUTORAIS RESERVADOS QUALQUER MODIFICAÇÃO DEVERÁ TER AUTORIZAÇÃO DO DU - ITAPEJARA D'OESTE	